



台風第7号に係る鳥取県 災害対策本部 合同会議

【日 時】令和5年8月16日(水) 午後4時30分～

【場 所】災害対策本部室（県庁第2庁舎3階）

**【参加者】知事、副知事、統轄監、関係部局
各市町村、鳥取河川国道事務所**

* 消防局、自衛隊、各総合事務所等には映像配信

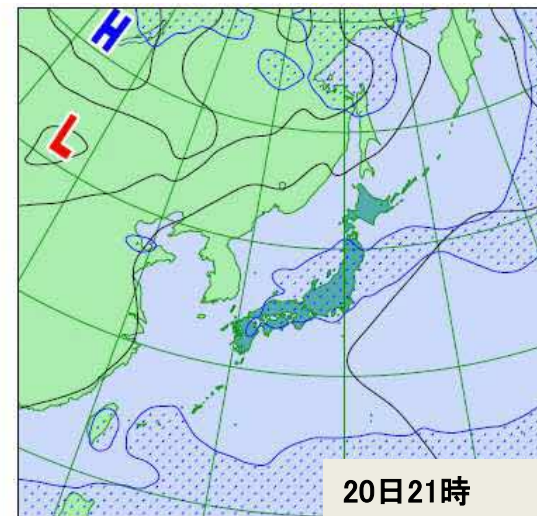
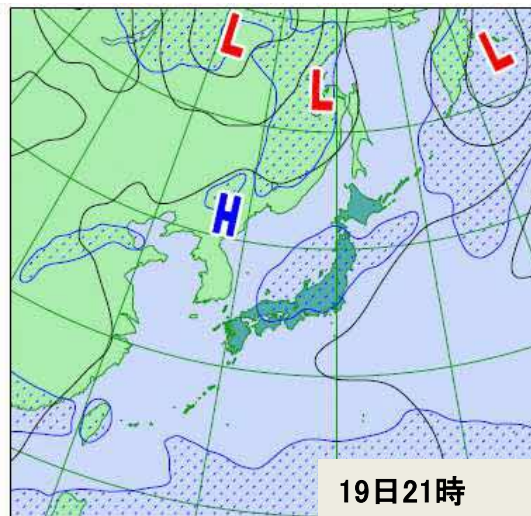
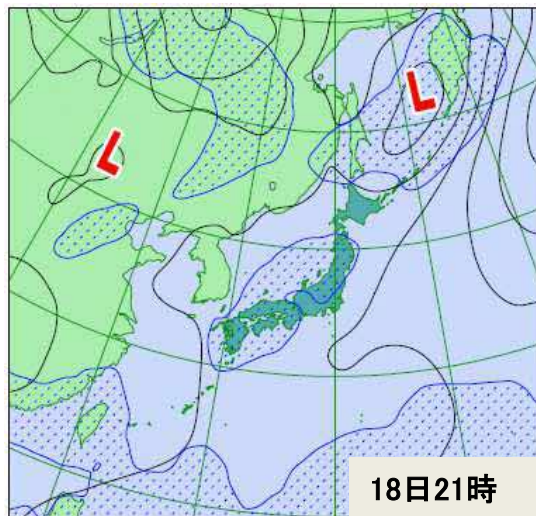
* 鳥取地方気象台、倉吉河川国道事務所、西日本高速道路（株）はWeb
視聴

* 岡山県、倉敷市・関西広域連合（リエゾン）会議参加

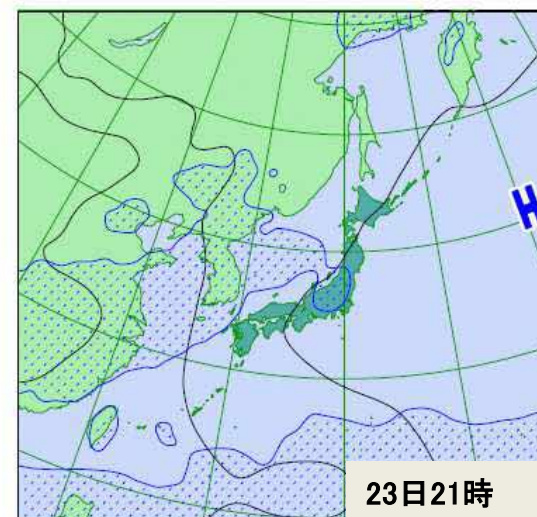
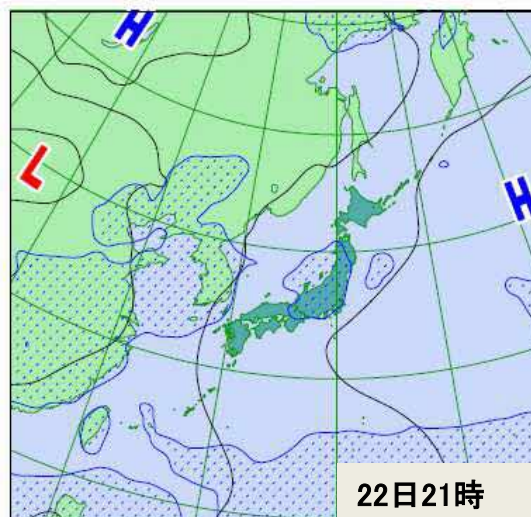
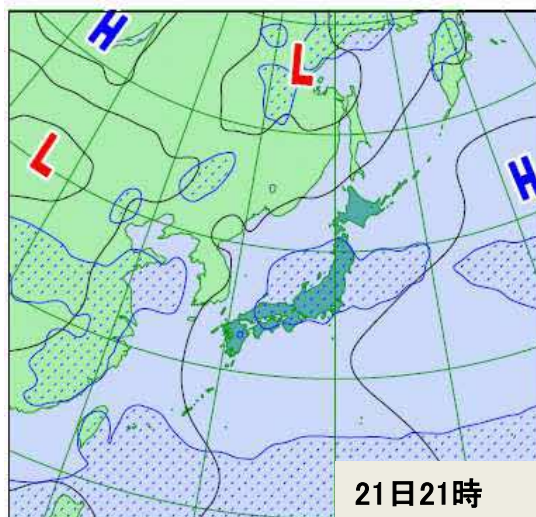
【次 第】

- 1 台風第7号に係る気象状況等**
- 2 被害状況等**
- 3 その他**

週間予想図 (15日21時初期値)



18日は、湿った空気の影響で、雨の降る時がある見込み。
19日から23日は、湿った空気の影響で、概ね曇る見込み。



災害時気象支援資料

国土交通省 気象庁 Japan Meteorological Agency

HOME 防災情報 各種データ・資料 知識・解説 気象庁について 案内・申請

気象支援資料 (鳥取県鳥取市南部) 2023年08月16日 11時00分

鳥取県の天気解説

16日は、湿った空気の影響で曇り、断続的に雨が降るでしょう。雷を伴って激しく降る所がある見込みです。

最新の気象情報・注意報の発表状況もご確認ください。 https://www.jma.go.jp/bosai/warning/#area_type=class20s&area_code=3120102

鳥取市南部付近の天気

| | 16日 / 日中の最高 34℃ | | | | 17日 / 日中の最高 32℃ 朝の最低 25℃ | | | |
|------------|-----------------|-----|-----|-----|--------------------------|----|-----|-----|
| | 15時 | 18時 | 21時 | 24時 | 3時 | 6時 | 9時 | 12時 |
| 天気 | | | | | | | | |
| 3時間雨量 (ミリ) | 1~4 | 5~9 | 5~9 | 0 | 0 | 0 | 1~4 | 0 |
| 気温(℃) | 29 | 27 | 26 | 25 | 25 | 26 | 30 | 30 |
| 風向 | | | | | | | | |
| 風速 (m/s) | 8 | 7 | 5 | 3 | 3 | 3 | 4 | 5 |

風向 0 m/s 1-4 m/s 5-9 m/s 10-14 m/s 15-19 m/s 20 m/s 以上

週間天気予報 (鳥取県 気温: 鳥取市南部付近)

| | 17日(木) | 18日(金) | 19日(土) | 20日(日) | 21日(月) | 22日(火) | 23日(水) |
|----------|-------------|--------|--------|--------|--------|--------|--------|
| 天気 | | | | | | | |
| 降水確率 (%) | 30/50/50/50 | 50 | 40 | 40 | 40 | 40 | 40 |
| 最高気温 (℃) | / | 33 | 33 | 33 | 33 | 33 | 34 |
| 最低気温 (℃) | / | 24 | 25 | 25 | 25 | 24 | 24 |

鳥取県付近の天気分布予報

16日12-15時 16日15-18時 16日18-21時 16日21-24時
17日0-3時 17日3-6時 17日6-9時 17日9-12時

天気: 晴れ 曇り 雨 雨又は雪 雪 範囲外

- 気象庁では、大雨等の自然災害が発生した場合、**自治体様からの要請に基づき、災害復旧作業の支援となる気象資料「災害時気象支援資料」の提供を行っています。**
- 気象庁HPに掲載しており、災害復旧作業の際、現地でスマホ等により確認できます。
- 今回の被災状況を踏まえ、「災害時気象支援資料」の提供をご希望される市町村様がございましたら、ご連絡ください。

被害状況等

(8月16日 午後3時現在)

<人的被害・住家被害>

人的被害 なし

住家被害 倉吉市：床上浸水 2軒 床下浸水 14軒

智頭町： 床下浸水 3軒

三朝町： 床下浸水 2軒

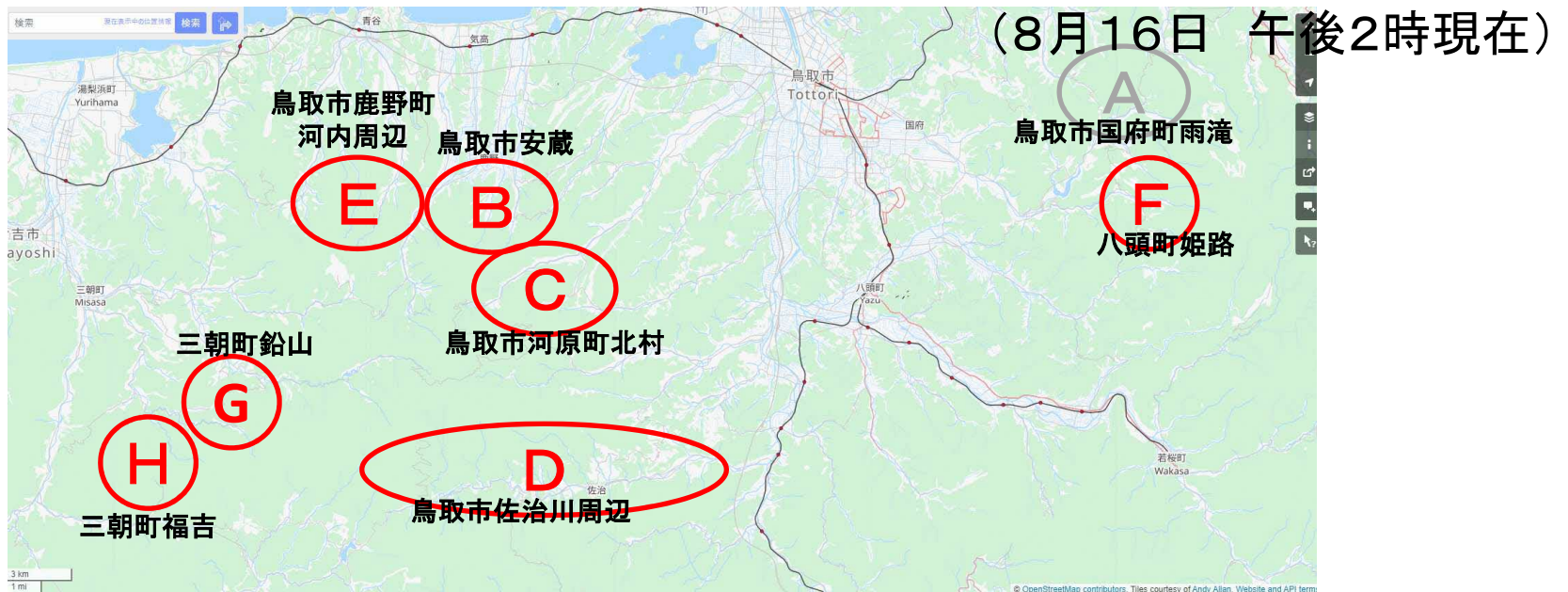
非住家被害 被害情報なし

<ライフライン被害>

停電 鳥取市佐治町 約20戸

鳥取市河原町 約50戸

孤立集落の状況



| 集落・地区名 | 世帯数・人口 | 孤立の原因 | 対応状況 |
|---------------|--------------|---------------------|----------------|
| A:鳥取市国府町雨滝 | 13世帯・24名 | 県道鳥取国府岩美線が通行止め | 8/16 11:00孤立解消 |
| B: 鳥取市安蔵 | 7世帯・15名 | 県道河内楨原線が通行止め | 復旧に向け調整中 |
| C: 鳥取市河原町北村 | 3世帯・5名 | 県道杉小屋曳田線が通行止め | 復旧に向け調整中 |
| D: 鳥取市佐治川周辺 | 735世帯・1,597名 | 国道482号線、県道小河内線が通行止め | 復旧に向け調整中 |
| E: 鳥取市鹿野町河内周辺 | 80世帯・153名 | 県道鳥取鹿野倉吉線が通行止め | 復旧に向け調整中 |
| F: 八頭町姫路 | 2世帯・2名 | 県道岩美八東線が通行止め | 復旧に向け調整中 |
| G: 三朝町鉛山 | 1世帯・1名 | 町道が通行止め | 復旧に向け調整中 |
| H: 三朝町福吉 | 8世帯・12名 | 町道と林道が通行止め | 復旧に向け調整中 |

避難情報等

(8月16日 15時現在)

| 避難情報 | 市町村名 | 対象世帯数 | 対象総人数 |
|------|------|----------|----------|
| 避難指示 | 三朝町 | 2,465世帯 | 5,910人 |
| | 鳥取市 | 81,915世帯 | 181,859人 |

- ・19市町村に聞き取りしたところ、現時点では、必要な物資等はないとのこと。
- ・県としては、関係団体等との支援協定等を締結しており、要請があれば、いつでも支援をしていく。

避難所開設の状況

8月16日(水) 14:00時点

| 市町村 | 避難所 開設数 | 避難 者数 | 市町村 | 避難所 開設数 | 避難 者数 |
|------|------------|----------|------|------------|----------|
| 鳥取市 | 4 | 6 | 琴浦町 | 0 | 0 |
| 米子市 | 0 | 0 | 北栄町 | 0 | 0 |
| 倉吉市 | 0 | 0 | 日吉津村 | 0 | 0 |
| 境港市 | 0 | 0 | 大山町 | 0 | 0 |
| 岩美町 | 0 | 0 | 南部町 | 0 | 0 |
| 若桜町 | 0 | 0 | 伯耆町 | 0 | 0 |
| 智頭町 | 0 | 0 | 日南町 | 0 | 0 |
| 八頭町 | 0 | 0 | 日野町 | 0 | 0 |
| 三朝町 | 1 | 0 | 江府町 | 0 | 0 |
| 湯梨浜町 | 0 | 0 | 計 | 5 | 6 |

災害救助法の適用

○適用市町村

鳥取市・三朝町・八頭町（8月15日）

○被害の状況等

令和5年台風第7号に伴う災害により、多数の者が生命又は身体に危害を受け、又は受ける恐れが生じており、継続的に救助を必要としている。

（災害救助法施行令第1条第1項第4号適用）

○対象経費

避難所の設置等、当面早急に対応する必要のある応急救助に要する経費

| 区 分 | 内 容 |
|------------------|---|
| 避難所の設置 | 避難所の設置、維持管理費用、仮設トイレ等 |
| 炊き出し等食品給与・飲料水供給 | 主副食費、燃料費、水費用、給水車等 |
| 障害物の除去（現時点で要望なし） | 半壊又は床上浸水した住家等の障害物であって、自力で除去できない場合の機械借上費・賃金職員等雇上費等 |

※市町村の財政負担はなくなり、国と県で負担

災害ボランティアセンター

- 県社会福祉協議会において、市町村社会福祉協議会の災害ボランティアセンターの立ち上げについて情報収集中
- 現時点で、県内市町村で災害ボランティアセンター立ち上げの動きはないが、災害ボランティアセンター立ち上げにあたっては、応援調整などを県社会福祉協議会がバックアップ
- 県においても、社協等の意見も踏まえ、必要なバックアップを行う

避難所等生活等支援

○孤立集落における対応(医療・福祉)

・日赤の医療救護班(医師1名、看護師1名、事務職員2名)と災害福祉支援センター(県社会福祉協議会職員3名)が佐治地区の孤立集落に入り、

鳥取市保健所の保健師3名と、現地で活動(孤立集落内での医療・福祉ニーズの把握、避難所における健康調査等)を展開中。

・現地での活動状況を踏まえ、必要があれば追加の医療救護班の派遣を調整。

○佐治診療所の状況

施設の上下水道が使用不可となっているため、本日は休診。明日以降の診療について、鳥取市保健所と対応を検討中。

公共土木施設の状況

<河川・ダム・海岸の状況>

8月16日(水)15:00現在

■ 排水機場等の稼働状況 → 排水作業終了

| 排水機場 | 基数 | 8/15_11時時点 | 8/16_0時時点 | 8/16_7時時点 | 8/16_15時時点 | 備考 |
|------------|----|------------|-----------|-----------|------------|-----------|
| 清水川排水機場 | 4基 | 4基稼働 | 2基稼働 | 終了 | — | ポンプ車 稼働なし |
| 洗井川排水機場 | 5基 | 5基稼働 | 5基稼働 | 終了 | — | |
| 大路川倉田排水機場 | 3基 | 3基稼働 | 3基稼働 | 1基稼働 | 終了(10時10分) | |
| 大路川西大路排水機場 | 4基 | 1基稼働 | 2基稼働 | 終了 | — | |
| 山白川排水機場 | 2基 | 0基稼働 | 1基稼働 | 終了 | — | |

※塩見川 排水ポンプ車の稼働なし

■ 河川の浸水被害・水防警報等の状況

○河川浸水被害 → 現時点で確認情報なし

○河川災害 → 佐治川、私都川、野坂川、河内川、三徳川などで河川護岸が被災(詳細調査中)

○河川水防警報 → 現在 2河川で水防警報発令中(発令中の河川:三徳川、東郷池)

※三徳川については、水位計が流失したことから、本日のパトロール結果をもって解除を検討

8月15日(火)における国管理の5河川8観測所、県管理の9河川10観測所で水防警報発令

【国管理の5河川8観測所】

千代川(行徳、袋河原、用瀬観測所)、新袋川(宮ノ下観測所)、天神川(小田、竹田橋観測所)、小鴨川(河原町観測所)、国府川(福光観測所)

【県管理の9河川10観測所】

野坂川(徳尾観測所)、大路川(吉成、米里観測所)、塩見川(細川観測所)、勝部川(青谷観測所)、日置川(日置(新青谷大橋)観測所)、

八東川(船岡観測所)、私都川(下門尾観測所)、三徳川(三朝観測所)、東郷池(松崎観測所)

○ダム放流 → 佐治川ダムでは、貯水量が洪水調節容量を超過したことから、8月15日午後4時40分から同日午後7時41分の約3時間緊急放流を実施

・・・次出水に向けた容量確保のため、下流の水位を確認しながら放流を継続中

○その他(溢水・越水情報) → 千代川水系佐治川(溢水)、私都川(越水)、由良川水系亀谷川(溢水)、円城寺川(溢水)

※溢水等は解消済み

■ 海岸の浸水被害・水防警報等の状況

○海岸浸水被害 → 現時点で確認情報なし

○海岸災害 → 現時点で確認情報なし

公共土木施設の状況

復旧イメージ

①被災時

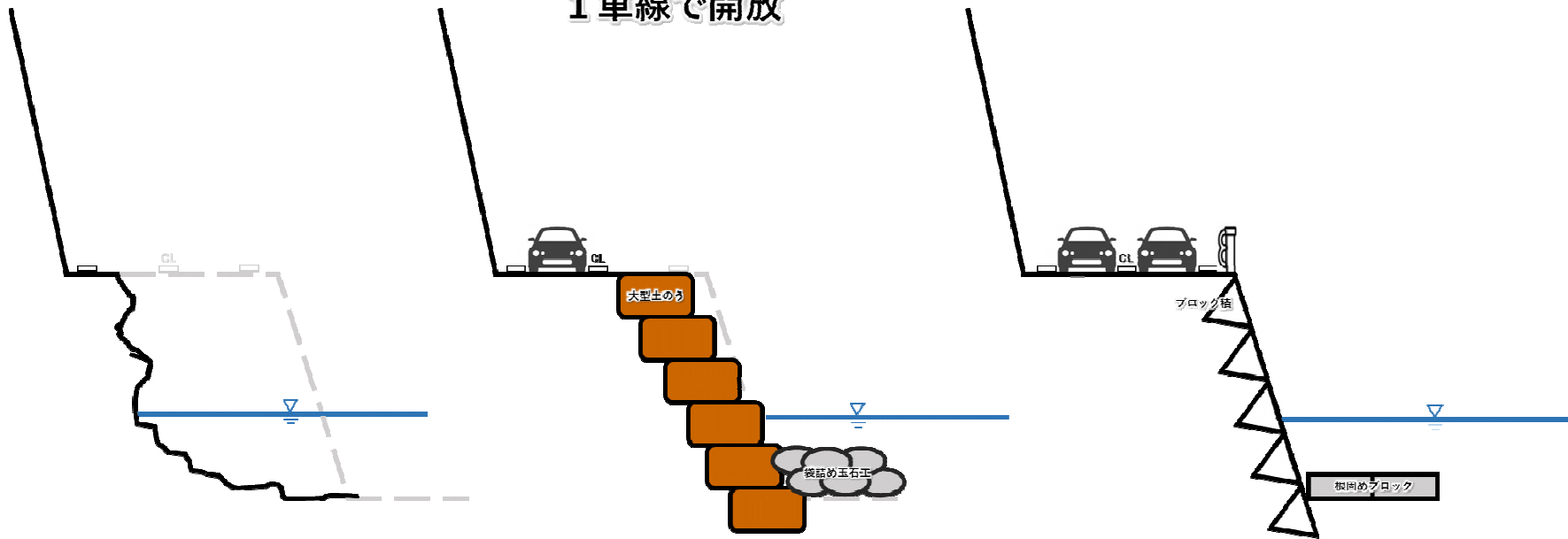


②応急復旧時

片側交互通行等により
1車線で開放



③復旧完成時



道路の通行規制状況の提供について

<鳥取県の危機管理ポータルサイトのトップページ>

2023/08/16 15:03 風水害に関する注意情報ととりネット鳥取県公式サイト

初めての方へ 使い方 サイトマップ お問い合わせ

危機管理ポータルサイト 鳥取県の危機管理

とりネット 危機管理部 サイトトップ 災害等発生情報 防災急務管理関連情報 ぐらしの防災情報 危機管理部の組織

毎朝更新アプリ あんしんトリピーなび

あんしんトリピーメール

鳥取県 原子力防災アプリ

さいがいにそなえましょう

災害等発生情報

過去の災害情報

防災・危機管理関連情報

- 鳥取県の防災・危機管理
- 国土保護
- 原子力防災
- 鳥取県地域防災計画
- 予防情報
- 防災訓練

台風第7号に関する情報 Information about Typhoon No. 7

各項目をクリックすることで、内容の表示・非表示の切り替えができます。
By clicking each item, you can display / hide the contents.

台風第7号の接近にご注意ください

(8月14日11時更新)
台風第7号は、本県にかなり接近し、大雨、強風などが見込まれます。公共交通機関などへの影響も見込まれますので、気象情報、交通情報、道路情報などにご注意ください。

■知事コメント
鳥取県については、明日15日午後から急に暴風雨が強まり、影響が長く続くという予報が出ています。県民の皆さま、ご滞在中の皆さまには、台風に十分ご留意いただき、今日中に暴風、大雨、交通障害、停電等に備えた準備をお願い致します。交通機関の運休や道路規制などの情報も含め最新の台風情報にご注意をいただき、計画の変更なども必要に応じてご確認ください。

■ **道路規制情報はこちら(日本道路交通情報センター)**
↑県内外の交通規制状況が地図上でご確認ください。

【規制箇所 位置情報】日本道路交通情報センターHP

日本道路交通情報センター：JARTIC

最近よく聞くミライスピーカーって何？
株式会社サウンドファン
テレビの音声をこまごまに交換。音質を上げてくれてテレビが聞こえるから、家...

おではありません。実際の走行にあたっては、必ず現場での規制・指示に従ってください。

| | |
|------|--------------------|
| 道路名称 | 国道482号 |
| 方向 | 上下 |
| 規制区間 | 鳥取・東山真境高己峠〜鳥取中根町別府 |
| 規制理由 | 道路橋壊 |
| 規制内容 | 通行止 |

更新 08月16日15時05分現在

高速道路情報選択 普通道路情報選択

©JARTIC ©国土情報院 ©DRM協会

ご利用ください。日更新が必要になる場合は、改めてお知らせします。ご迷惑をおかけしますが、ご理解とご協力のみほどよろしくお願いいたします。

https://www.pref.tokushima.jp/

JARTICについて
サイトのご利用について

「早く使えばよかった」テレビ音
量問題解決
株式会社サウンドファン

https://www.jartic.or.jp

道路の通行規制状況

<道路交通規制状況>

8月16日(水)14:30現在

全面通行止 **現在 17箇所** (規制解除 **13箇所**)

1【県管理道路】 全面通行止 **17箇所** (規制解除(片側交互通行含む) **9箇所**)

| 番号 | 路線名 | 区間 | 延長(km) | 規制の種類 | 理由 | 規模被害状況 | 規制日時 | 孤立集落の有無 | 開通見込 |
|----|-------------|-------------------------|--------|------------------|---------------------|--------|---------------------------------|---------|--------------|
| 1 | 国道482号 | 若桜町つく米 ～兵庫県境 | 1.2 | 全面通行止め | 事前通行規制 (土砂崩落の恐れ) | — | 令和5年8月14日 17時00分～ | 無 | 未定 |
| 2 | 県道倉吉江府溝口線 | 江府町大河原(鍵掛峠) ～伯耆町柘水高原 | 5.1 | 全面通行止め | 事前通行規制 (土砂崩落の恐れ) | — | 令和5年8月14日 18時00分～ | 無 | 未定 |
| 3 | 県道河原郡家線 | 鳥取市河原町河原 出合橋付近 | 0.2 | 全面通行止め | 大雨のため | — | 令和5年8月15日 7時00分 ～16日2時15分 | 無 | 通行止め 解除 |
| 4 | 県道加茂用瀬線 | 鳥取市用瀬町屋住 | 0.1 | 全面通行止め 片側交互規制 | 土砂流出のため | — | 令和5年8月15日 8時55分～ 11時05分～ | 無 | 片側交互 規制移行 |
| 5 | 県道鳥取鹿野倉吉線 | 鳥取市鹿野町河内 ～東伯郡三朝町吉原 | 7.8 | 全面通行止め | 事前通行規制 (土砂崩落の恐れ) | — | 令和5年8月15日 11時00分～ | 無 | 未定 |
| 6 | 県道郡家国府線 | 鳥取市国府町吉野～ 八頭郡八頭町篠波 | 2.7 | 全面通行止め | 土砂流出のため | — | 令和5年8月15日 12時15分～14時15 分 | 無 | 通行止め 解除 |
| 7 | 県道小河内加茂線 | 鳥取市佐治町高山 ～津無 | 6.0 | 全面通行止め | 土砂流出のため | — | 令和5年8月15日 14時00分～ | 無 | 未定 |
| 8 | 県道西宇塚那岐停車場線 | 八頭郡智頭町大背 | 0.1 | 全面通行止め | 倒木のため | — | 令和5年8月15日 14時30分～17時00 分 | 無 | 通行止め 解除 |
| 9 | 県道岩美八東線 | 八頭郡八頭町落岩 | 0.03 | 全面通行止め | 土砂流出のため | — | 令和5年8月15日 15時30分～ | 無 | 未定 |
| 10 | 県道麻生国府線 | 八頭郡八頭町福地 | 0.02 | 全面通行止め | 道路流出のため | — | 令和5年8月15日 15時30分～ | 無 | 未定 |

道路の通行規制状況

<道路交通規制状況>

8月16日(水)14:30現在

| 番号 | 路線名 | 区間 | 延長(km) | 規制の種類 | 理由 | 規模被害状況 | 規制日時 | 孤立集落の有無 | 開通見込 |
|----|-----------|--------------------|--------|--------|-------------------|--------|----------------------------------|---------|------------|
| 11 | 県道岩美八東線 | 鳥取市国府町栃本 ～上地 | 5.7 | 全面通行止め | 冠水のため | — | 令和5年8月15日 16時00分～ | 無 | 未定 |
| 12 | 県道津山智頭八東線 | 八頭郡智頭町大呂 | 0.01 | 全面通行止め | 土砂流出のため | — | 令和5年8月15日 16時40分～17時10分 | 無 | 通行止め 解除 |
| 13 | 県道大滝白水線 | 西伯郡伯耆町大坂 ～伯耆町白水 | 1.1 | 全面通行止め | 降水量が基準値に 達したため | — | 令和5年8月15日 17時00分 ～16日5時30分 | 無 | 通行止め 解除 |
| 14 | 県道大滝白水線 | 西伯郡伯耆町大滝 | 0.5 | 全面通行止め | 降水量が基準値に 達したため | — | 令和5年8月15日 17時00分 ～16日5時30分 | 無 | 通行止め 解除 |
| 15 | 県道河内楨原線 | 鳥取市河内地内 | 5.1 | 全面通行止め | 道路崩落のため | — | 令和5年8月15日 17時20分～ | 有 | 未定 |
| 16 | 県道鳥取国府岩美線 | 鳥取市国府町木原 | 1.0 | 全面通行止め | 土砂流出のため | — | 令和5年8月15日 17時20分～ | 有 無 | 未定 |
| 17 | 国道482号 | 鳥取市用瀬町別府 ～佐治町栃原 | 22.0 | 全面通行止め | 道路崩落の危険が あるため | — | 令和5年8月15日 19時20分～ | 有 | 未定 |
| 18 | 県道木地山倉吉線 | 東伯郡三朝町鎌田 | 0.55 | 全面通行止め | 道路陥没のため | — | 令和5年8月15日 19時45分～ | 無 | 未定 |
| 19 | 県道鳥取鹿野倉吉線 | 鳥取市鹿野町鷲峯 | 0.10 | 全面通行止め | 護岸崩落のため | — | 令和5年8月15日 20時30分～ | 有 | 未定 |
| 20 | 国道179号 | 東伯郡三朝町穴鴨 | 11.0 | 全面通行止め | 道路崩落のため | — | 令和5年8月15日 21時00分～ | 無 | 未定 |
| 21 | 県道郡家鹿野気高線 | 鳥取市下砂見 | 1.0 | 全面通行止め | 道路崩落の危険が あるため | — | 令和5年8月15日 21時15分～ | 無 | 未定 |

道路の通行規制状況

< 道路交通規制状況 >

8月16日(水)14:30現在

| 番号 | 路線名 | 区間 | 延長(km) | 規制の種類 | 理由 | 規模被害状況 | 規制日時 | 孤立集落の有無 | 開通見込 |
|----|----------|---------------|--------|--------|-------------|--------|------------------------------|---------|--------|
| 22 | 県道袖小屋曳田線 | 鳥取市河原町北村 | 2.0 | 全面通行止め | 土砂流出のため | — | 令和5年8月15日 20時00分～ | 有 | 未定 |
| 23 | 県道羽出三朝線 | 東伯郡三朝町下西谷～田代 | 0.75 | 全面通行止め | 土砂流出及び倒木のため | — | 令和5年8月15日 22時00分～16日0時45分 | 有 | 通行止め解除 |
| 24 | 県道倉吉由良線 | 倉吉市穴沢 | 0.05 | 全面通行止め | 道路冠水のため | — | 令和5年8月15日 22時15分～16日5時30分 | 無 | 通行止め解除 |
| 25 | 県道三朝中線 | 東伯郡三朝町舟戸～中津ダム | 2.7 | 全面通行止め | 土砂流出のため | — | 令和5年8月16日 00時00分～ | 無 | 未定 |
| 26 | 県道大柿上古川線 | 倉吉市岩倉 | 0.5 | 全面通行止め | 路面崩落のため | — | 令和5年8月16日 11時30分～ | 無 | 未定 |

2 【国・NEXCO管理道路】 全面通行止 0箇所 (規制解除 4箇所)

| 番号 | 路線名 | 区間 | 延長(km) | 規制の種類 | 理由 | 規模被害状況 | 規制日時 | 孤立集落の有無 | 開通見込 |
|----|---------|-------------------------|--------|--------|---------------|--------|------------------------------|---------|--------|
| 1 | 鳥取道・山陰道 | 鳥取南IC～鳥取西IC | 7.5 | 全面通行止め | 降水量が基準値に達したため | — | 令和5年8月15日 11時40分～16日7時20分 | 無 | 通行止め解除 |
| 2 | 山陰道 | 鳥取西IC～青谷IC | 17.5 | 全面通行止め | 降水量が基準値に達したため | — | 令和5年8月15日 13時30分～16日7時20分 | 無 | 通行止め解除 |
| 3 | 国道29号 | 八頭郡若桜町小船～兵庫県宍粟市波賀町(戸倉峠) | 10.0 | 全面通行止め | 降水量が基準値に達したため | — | 令和5年8月15日 13時40分～16日4時00分 | 無 | 通行止め解除 |
| 4 | 鳥取道 | 智頭南IC～鳥取南IC | 27.2 | 全面通行止め | 降水量が基準値に達したため | — | 令和5年8月15日 21時40分～16日7時20分 | 無 | 通行止め解除 |

国土交通省中国地方整備局による支援状況

- ・国土交通省中国地方整備局では、今回の大雨で被災を受けた自治体へのプッシュ型支援を実施。
- ・支援内容は 1)おりづる号(防災ヘリ)による空からの被災状況調査 2)散水車等の事前配備 3)鳥取県、鳥取市へのリエゾン派遣 4)TEC-Force及び鳥取河川国道事務所職員、災害協定締結者による現地調査 を展開。

■防災ヘリ「おりづる号」による被災状況調査



防災ヘリからのライブ配信映像

■現地調査



現地調査状況

■散水車等の事前配備



散水車

■事前配備車両：7台

R5.8.16 14時時点

| 事務所名 | 機械番号 | 規格 |
|------|----------|-----------------|
| 松国 | 15-1703 | 6,300L |
| 浜田 | R03-1710 | 5,800L |
| 岡国 | 16-1702 | 6,500L |
| 福山 | 16-1703 | 5,800L |
| 三次 | R02-1708 | 6,300L 給水装置付 |
| 広国 | 28-1702 | 6,300L |
| 山口 | R02-1709 | 6,300L 給水装置付 |

■事前配備場所



中国地方整備局鳥取河川国道事務所 河原スノーステーション
(鳥取市河原町徳吉)

農林水産関係の被害状況

○台風7号による農林水産被害は、大雨による水田の法面崩壊、農道の崩落、水田への土砂流入などの被害が、東中部を中心に発生。

○多くの市町村が調査中であり、今後、被害が判明してくる見込み。

(8月16日午後2時現在)

| 区分 | 状況 |
|-----------|--|
| 農作物 | ・水田への土砂の流入(鳥取市、八頭町、三朝町) ・果樹園の土砂崩落(八頭町) 《詳細調査中》 |
| 農地・土地改良施設 | ・法面崩壊、農道の崩落、水路破損等 (鳥取市、八頭町、三朝町ほか) 《詳細調査中》 |
| 林道等 | 《詳細調査中》 |



<農道が崩落し土砂が流入した水田(三朝町助谷)>

上下水道関係の被害状況

＜水道＞全ての被害地区において給水車による給水等を開始。(8/16 14時現在)

＜下水道＞迂回管路等を仮設置する必要があるため、現地で詳細調査中

| 市町村 | 地区名 | 被害状況 | 対応状況 |
|-----------------|---------------------------------------|---------------------------------|--|
| 鳥取市 (水道) | 河原町 (上水道中井配水系) | 断水 (土砂崩れによる配水管の破損) | (水道)8/16 給水車による給水を開始 |
| 鳥取市 (水道・下水道) | 佐治町 高山地区、福園地区、余戸地区、口佐治地区 (高山農集) | 断水、汚水の漏出 (橋崩落等による上下水道管の破損) | (水道)8/16 給水車による給水を開始 ※ 佐治地区保健センター、旧佐治中の2か所に給水ポイントを開設 (下水道)迂回管路仮設置の方向で現地調査中 |
| 八頭町 (水道・下水道) | 下峰寺地区 (郡家第二簡水) (私都第1農集) | 断水、汚水の漏出 (河川護岸崩落による上下水道管の破損) | (水道)ペットボトル等を各戸配布済、8/16中に仮復旧の予定 (下水道)仮設護岸を設置し、汚水管仮接続の方向 |
| 八頭町 (水道・下水道) | 落岩地区、福地地区 (落岩・麻生簡水) (私都第2農集) | 断水、汚水の漏出 (河川護岸崩落による上下水道管の破損) | (水道)給水車を派遣済、8/17中に仮復旧に着手 (下水道)仮設護岸を設置し、汚水管仮接続の方向 |

※ 鳥取市安蔵地区飲料水供給施設（住民管理施設）において断水が発生しているが、鳥取市水道局が飲料水を配布して対応中。

県内事業所等の被害状況

- 現時点で浸水による機器設備等への被害が3事業所（鳥取市2、三朝町1）で確認されている
- その他、浸水、雨漏り等軽微な被害が複数確認されている
- 道路の寸断等により事業を中断している事業所があるほか、盆休業中の事業所もあり、引き続き商工団体等を通じて被害状況を確認中

他県等の支援

- 岡山県（中国知事会カウンターパート）
 - ・岡山県3名、倉敷市2名の連絡員を派遣
 - ・要請に応じ必要な支援を行う

- 徳島県
 - 要請に応じ必要な支援を行う旨の連絡あり

- 関西広域連合
 - ・3名の連絡員を派遣
 - ・要請に応じ必要な支援を行う

災害復旧対策予算の編成

公共土木施設の応急復旧、農林・商工業支援等、緊急対応に係る経費について、過去の類似災害の規模を基に知事専決による補正予算を至急編成（※本格的な災害復旧については9月補正予算で別途対応）

【主な検討項目】

➤ 公共土木施設の応急復旧

- ・道路、河川、治山、砂防施設の応急復旧
- ・河川・ダム施設内に堆積した土砂、海岸等に漂着した流木等の撤去等

➤ 農林・商工業支援

- ・病害虫防除対策支援
- ・農地・林道等の応急復旧
- ・災害等緊急対策資金の発動

➤ その他

- ・災害救助法に基づく避難所設置・運営等の経費負担
- ・今後の被害把握に応じて機動的に対策を講じるための予備枠

災害応援寄附（ふるさと納税）

台風第7号による県内の被害発生を受け、災害応援寄附（返礼品のないふるさと納税）を受付

- 受付期間：8月17日（木）～約2か月間を予定
- 受付窓口：民間のふるさと納税受付サイト「ふるさとチョイス」、「さとふる」、「ふるなび」